



















**S.S. 13**

 Pontebbana  
dal km. 85+500 al km. 102,000





DATA rilievo : 03/02/2014

Competenza: PN 3°N-1^Sq (Valvasone)

PROGRESSIVA							CLASSE	NOTE
85+500	Inizio competenza squadra							 RA 16
85+900			X				 ↓↑>7,5	Media tensione > 5,00mt
86+420					X		 ↓↑>7,5	Centro abitato Poincicco-Zoppola (22.12.2004)
86+800			X					Portale segnaletica >5,00 mt
86+870			X					Media tensione > 5,00mt
da 86+570 a 87+860			X					Platani
87+860					X			Fine centro abitato di Poincicco-Zoppola
da 87+860 a 101+780			X				 ↓↑>7,5	Platani
88+120			X				 ↓↑>7,5	Media tensione > 5,00mt
88+285					X			Centro abitato Cusano/Orcenigo Inf. (22.12.2004)
88+500			X					Portale segnaletica
88+550			X					semaforo a bandiera > 5 00 mt
88+640			X					Media tensione > 5,00mt
89+857				X			 ↓↑>6,0	Ponte Fiume - parapetto muratura
90+700			X					Portale segnaletica >5,00 mt
da 90+700 a 91+100	X							Doppia curva pericolosa
91+400					X			Fine centro abitato di Cusano/Orcenigo Inf.
91+623			X					Media tensione > 5,00mt
91+850			X				 ↓↑>7,5	Media tensione > 5,00mt
91+190			X					Media tensione > 5,00mt
da 93+220 a 93+608		X						marciapiede
93+608					X			Centro abitato Casarsa della Delizia
da 93+608 a 96+700		X						marciapiede
93+520			X				 ↓↑>7,5	Linea Telecom > 5,00 mt
94+470				X				Ponte roggia Lin - parapetto ferro
94+880			X					semaforo a bandiera
95+150			X					semaforo a bandiera
95+225				X				Ponte r. Versa - parapetto cem/ferro
96+700					X		 ↓↑>6,0	Fine centro abitato Casarsa della Delizia
96+728	X					X	 ↓↑>6,0	 Zona industriale
97+230			X					Media tensione > 5,00mt
97+305			X					Media tensione > 5,00mt
97+440			X					Linea Telecom > 5,00 mt
98+300			X					Portale segnaletica
98+600			X					Portale segnaletica
99+250			X					Portale segnaletica
99+350			X					Media tensione > 5,00mt
99+390			X					Media tensione > 5,00mt
99+400			X					Portale segnaletica
da 98+340 a 99+488	X					X		 raccordo SR 463
99+550			X					Portale segnaletica
99+650			X					Portale segnaletica
da 99+630 a 100+225		X						n.2 giunti
99+720				X				Ponte Delizia Tagliamento barriera/parapetto

<b>S.S. 13</b>							Pontebbana dal km. 85+500 al km. 102,000		DATA rilievo : 03/02/2014 Competenza: PN 3°N-1^Sq (Valvasone)	
PROGRESSIVA							CLASSE	NOTE		
100+214	Limite provinciale							Udine-Pordenone		
da 100+225 a 100+730		X						C	n.2 giunti	
101+628			X				↓↑	>6,0	Linea Telecom > 5,00 mt	
101+950			X					C	Portale segnaletica	
102+000	X						↓↑	>7,5	Incrocio canalizzato: aiuole spartitraffico	
102+000	Fine competenza squadra							raccordo SR 463		

	ASSE-SEZIONE STRADALE		INTERFERENZE AEREE		AMBITI URBANI		CENTRI URBANI
	CARREGGIATA STRADALE		CADUTE/ANNEGAMENTO		VARIE		TRATTI CONSEGNATI
							LIMITI AMMINISTRATIVI

	<b>B</b>	<b>EXTRAURBANA PRINCIPALE</b>		<b>C</b>	<b>EXTRAURBANA SECONDARIA</b>	<b>LARGHEZZA CARREGGIATA</b>
↓↑>6,0		2 CARREGGIATE SEPARATE IND. 2+ CORSIE (SENSO MARCIA)	↓↑>6,0		UNICA CARREGGIATA 1+ CORSIA (SENSO MARCIA)	<5,0 MINORE DI 5,0 MT
	<b>Cx</b>	<b>LOCALE EXTRAURBANA</b>		<b>CU</b>	<b>LOCALE URBANA</b>	>5,0 DA 5,0 A 6,0 MT
↓↑>6,0		UNICA CARREGGIATA 1 CORSIA (SENSO MARCIA)	↓↑>6,0		UNICA CARREGGIATA 1 CORSIA (SENSO MARCIA)	>6,0 DA 6,0 A 7,0 MT
						>7,0 DA 7,0 A 7,5 MT
						>7,5 MAGGIORE DI 7,5 MT